







# Kaart 5: Projectvestiging glastuinbouw Siberië

## Legenda

-  Buitenbegrenzing glastuinbouw
-  Groen afscherming
-  Glastuinbouw
-  Bos en natuurgebied
-  Ecologische verbingszone te realiseren door projectvestiging

0 250 m

schaal: 1:24.350



©Provincie Limburg afdeling Geo-informatie en Vastgoed  
Top. ondergrond ©Topografische Dienst Kadaster ©Eurosense Breda

